

ORDINANZA N. 185/2019/MI

RESPONSABILE STRUTTURA TERRITORIALE

PREMESSO

che, occorre provvedere alla manutenzione ordinaria degli impianti tecnologici installati all'interno della galleria "Monte Barro" in entrambi i sensi di marcia.

VISTO

- il D.Lgs. n. 285 del 30/04/1992;
 - il Regolamento di Esecuzione approvato con D.P.R. del 16/12/1992 n. 495;
 - il D.M. del 10 luglio 2002 contenente il "Disciplinare tecnico relativo agli schemi segnaletici, differenziati per categoria di strada, da adottare per il segnalamento temporaneo";
 - il Decreto Interministeriale 04/03/2013 recante i "Criteri generali di sicurezza relativi alle procedure di revisione, integrazione e apposizione della segnaletica stradale destinata alle attività lavorative che si svolgono in presenza di traffico veicolare";
 - la nota compartimentale n. CDG-0648655-P del 15/11/2019 con la quale è stato comunicato alle Istituzioni ed Enti locali tempi e modalità della cantierizzazione;
- La procura del 01/10/2019, repertorio n. 84133

CONSIDERATO

- la necessità di procedere all'emissione di formale ordinanza per disporre le limitazioni descritte in premessa;
- che allo stato attuale non risulta essere pervenuta alcuna osservazione/segnalazione in merito a dette chiusure;

SENTITO

- Il parere favorevole Capo Centro
- Il parere favorevole Responsabile Area Gestione Rete

ORDINA

* chiusura al traffico su SS 36 DEL LAGO DI COMO E DELLO SPLUGA dal km 44+400 al km 49+100, direzione Colico, su tutte le corsie a partire dal 25/11/2019 fino al 26/11/2019 nella fascia oraria dalle 22:00 alle 05:00 del giorno successivo; interesserà tutti gli utenti.

* chiusura al traffico su SS 36 DEL LAGO DI COMO E DELLO SPLUGA dal km 49+100 al km 44+400, direzione Milano, su tutte le corsie a partire dal 26/11/2019 fino al 27/11/2019 nella fascia oraria dalle 22:00 alle 05:00 del giorno successivo; interesserà tutti gli utenti.

Per via delle limitazioni di cui sopra, i percorsi alternativi si articoleranno lungo la viabilità provinciale e nello specifico;

- i veicoli diretti a Colico, lasceranno la SS 36 allo svincolo allo svincolo di Civate e percorrendo la viabilità provinciale SP 639 e successivamente la SP 583 riprenderanno la SS 36 allo svincolo di Pescate;
- i veicoli diretti a Milano, lasceranno la SS 36 allo svincolo di Pescate e percorrendo la viabilità provinciale SP 583 e successivamente la SP 639 riprenderanno la SS 36 allo svincolo di Civate.

L'Anas S.p.A. si riserva la facoltà di impartire, durante l'esercizio dei lavori, a mezzo del personale addetto alla tutela e sorveglianza della strada qualsiasi ulteriore prescrizione che dovesse ritenersi necessaria ai fini della circolazione veicolare e della conservazione del corpo stradale.

Tutta la segnaletica dovrà essere conforme a quanto previsto dal Codice della Strada e dal Decreto Ministero delle Infrastrutture e dei Trasporti del 22 luglio 2002, e dovrà essere apposta e mantenuta costantemente in efficienza dall'impresa M.P.M., che resta unica responsabile, sia in sede civile che penale per danni arrecati a terzi e cose in dipendenza di difetto o inefficienza della segnaletica sollevando l'ANAS S.p.A. ed il personale da essa dipendente da qualsiasi pretesa e molestia anche giudiziaria.

La suddetta Impresa ha inoltre comunicato che, per eventuali informazioni si può contattare il sig. Canali al n. 3926433391.

La presente Ordinanza sarà resa nota al pubblico con l'installazione della prescritta segnaletica, con modalità e responsabilità di cui sopra.

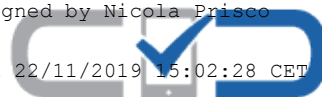
Sono incaricati di fare osservare la presente Ordinanza i funzionari e gli agenti di cui agli art. 12 del Codice della Strada (D. Lgs 285/1992).

RESPONSABILE STRUTTURA TERRITORIALE

(NICOLA PRISCO)

Signed by Nicola Prisco

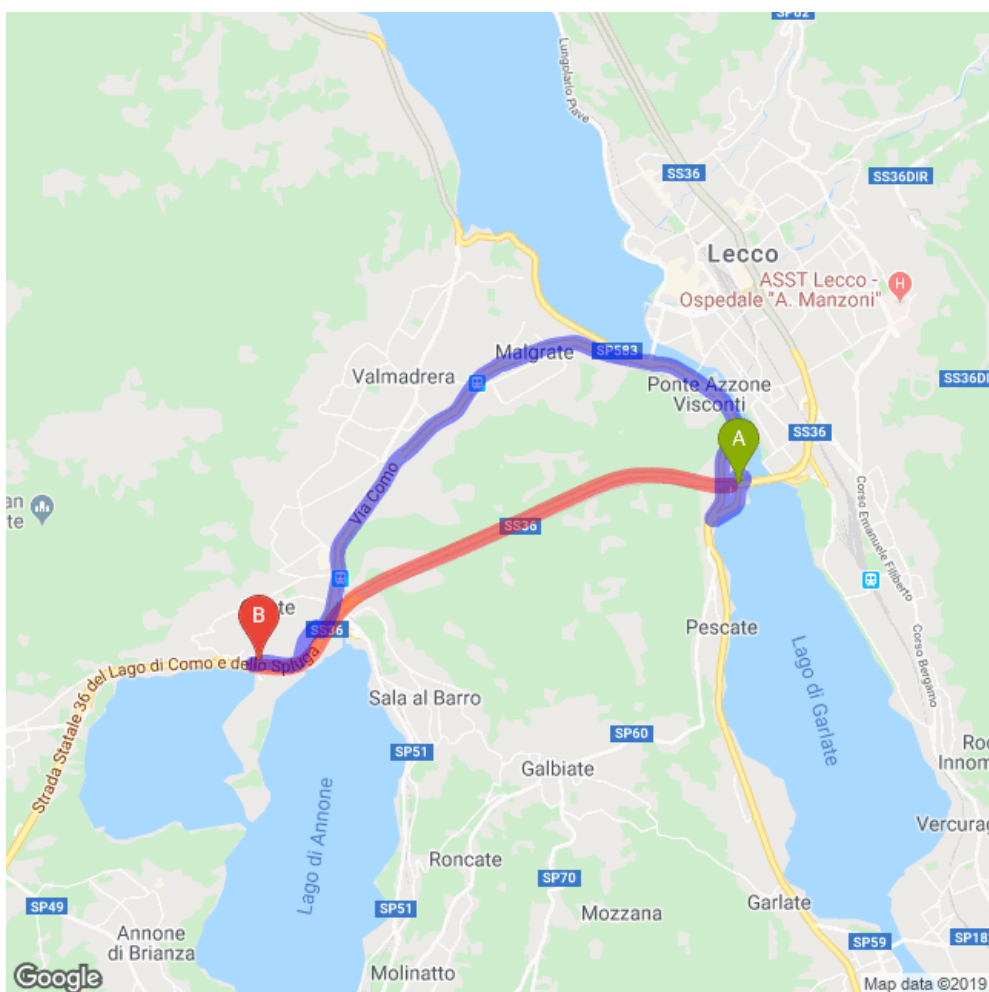
on 22/11/2019 15:02:28 CET



TEMPI DI PERCORRENZA

Strada	Km iniziale	Km finale	Direzione	Corsia	Incremento tempi di percorrenza
SS36	44+400	49+100	crescente	tutte le corsie	11m
SS36	49+100	44+400	decrescente	tutte le corsie	10m

MAPPA PERCORSO ALTERNATIVO
SS 36 DEL LAGO DI COMO E DELLO SPLUGA
Dal km. 49+100 al km. 44+400
tutti
Tempo di percorrenza: 11 min.



INDICAZIONI PERCORSO ALTERNATIVO

SS 36 DEL LAGO DI COMO E DELLO SPLUGA

Dal km. 49+100 al km. 44+400

tutti

Tempo di percorrenza: 11 min.

Partenza: Strada Statale 36 del Lago di Como e dello Spluga, 23855 Pescate LC, Italia

- Procedi in direzione nordovest
- Alla rotonda prendi la 1ª uscita e prendi Via Roma/SP583
- Alla rotonda prendi la 2ª uscita e prendi Via Provinciale/SP583
- Prosegui dritto su Via Provinciale
- Alla rotonda prendi la 2ª uscita e prendi Via Lecco
- Procedi in direzione nordovest da Via Como verso Via Lecco
- Alla rotonda, prendi la 1ª uscita
- Svolta a sinistra e prendi Via Provinciale

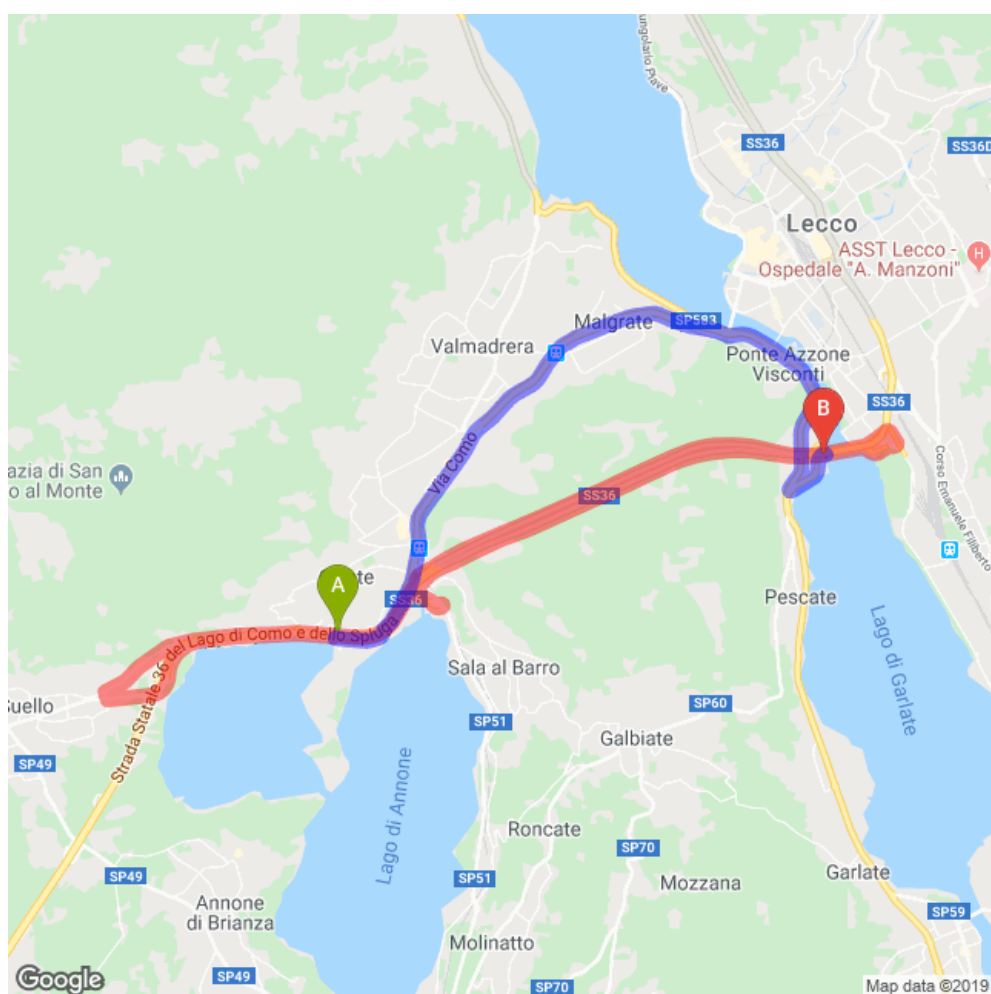
Arrivo: Via Provinciale, 2A, 23862 Civate LC, Italia

**MAPPA PERCORSO ALTERNATIVO
SS 36 DEL LAGO DI COMO E DELLO SPLUGA**

Dal km. 44+400 al km. 49+100

tutti

Tempo di percorrenza: 10 min.



INDICAZIONI PERCORSO ALTERNATIVO

SS 36 DEL LAGO DI COMO E DELLO SPLUGA

Dal km. 44+400 al km. 49+100

tutti

Tempo di percorrenza: 10 min.

Partenza: Via Provinciale, 2A, 23862 Civate LC, Italia

- Procedi in direzione est
- Alla rotonda, prosegui dritto su Via Como
- Procedi in direzione nordest da Via Como verso Via Roma
- Continua su Via Lecco
- Alla rotonda prendi la 2ª uscita e prendi Via Provinciale
- Alla rotonda prendi la 1ª uscita e prendi Via Roma/SP583
- Alla rotonda, prendi la 3ª uscita
- Prendi lo svincolo per la Strada Statale 36 del Lago di Como e dello Spluga

Arrivo: Strada Statale 36 del Lago di Como e dello Spluga, 23855 Lecco LC, Italia