

PARCO REGIONALE GRIGNA SETTENTRIONALE
 COMUNE DI LIERNA
 COMUNITA' MONTANA
 Lario Orientale-Valle San Martino
 COMUNE DI VARENNA
 COMUNE DI ESINO LARIO

Balbani Antonio
 Via Roma n° 45
 -23827-Liernà (LC)

CF: BLBNTM467902581F

Il Committente

PLANIMETRIA GENERALE
 -stato di progetto-

scala 1:200

CAPPELLA
 S. PIETRO

Installazione sbarra metallica
 con serratura apposito cartello

PROGETTO:
 "Lavori di adeguamento della viabilità di accesso, anche a fini A.I.B., all'Alpe
 di Mezzedo"

Elaborato: PLANIMETRIA GENERALE E SEZIONI- PRIMA PARTE
 - stato di progetto -

Tavola n°

6


Data: Bagolino, gennaio 2019

Scala 1:200

Zanetti Giulio
 Dottore forestale
 via Montelungo n° 2
 25030 - Pompiano (BS)
 Part. I.V.A.: 01919470987
 C.F.: ZNTGLI68L11B157P



Studio Tecnico Associato di GHEZZI Geom. MAURO e BUCCIO Geom. MARTINO



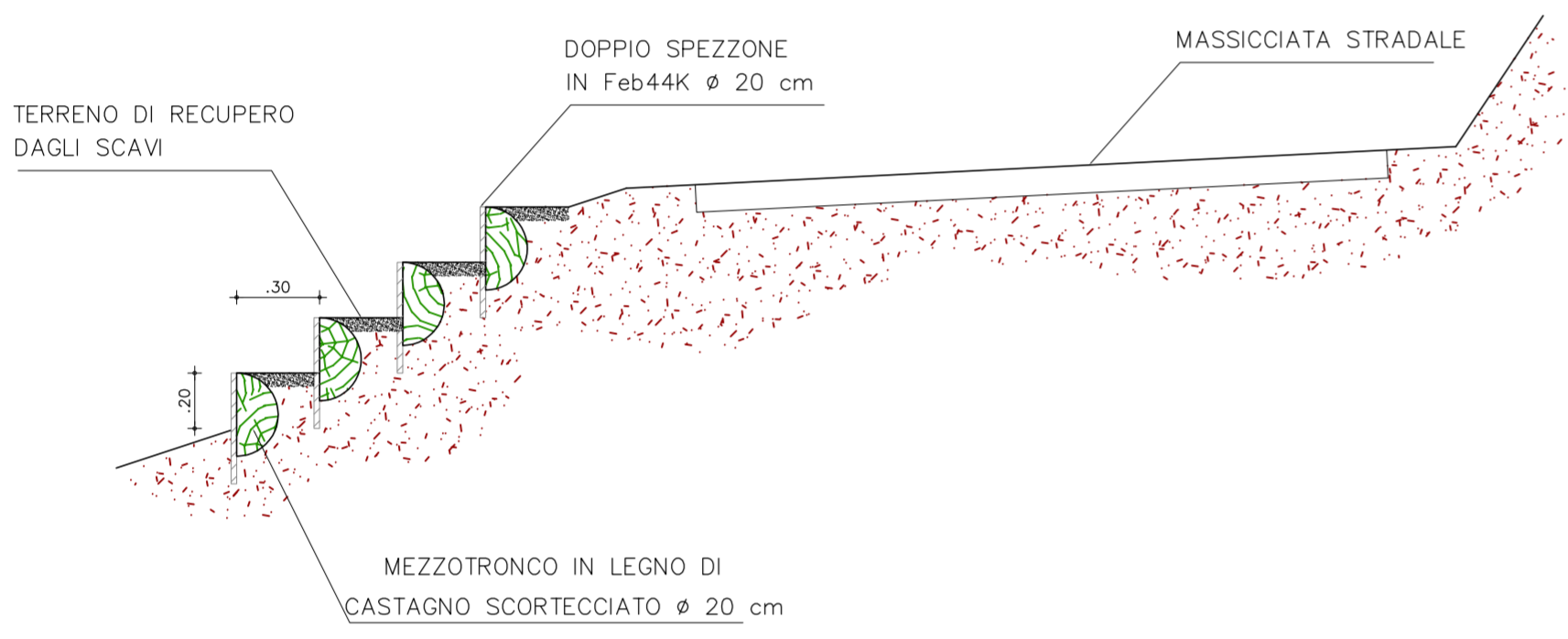
Via Maestra Gabos n° 3 - 25070 Ponte Caffaro (Bs)
 Tel. 0365 / 905020 Fax 0365 / 905814

Via San Giorgio n° 33 - 25072 Bagolino (Bs)
 Tel. 0365 / 903226 Fax 0365 / 903847

Ponte Caffaro E-mail pcaffaro@studiotecnicoag.it
 Bagolino E-mail bagolino@studiotecnicoag.it

PARTICOLARE RACCORDO E IMMISIONE SENTIERO ESISTENTE

scala 1:25

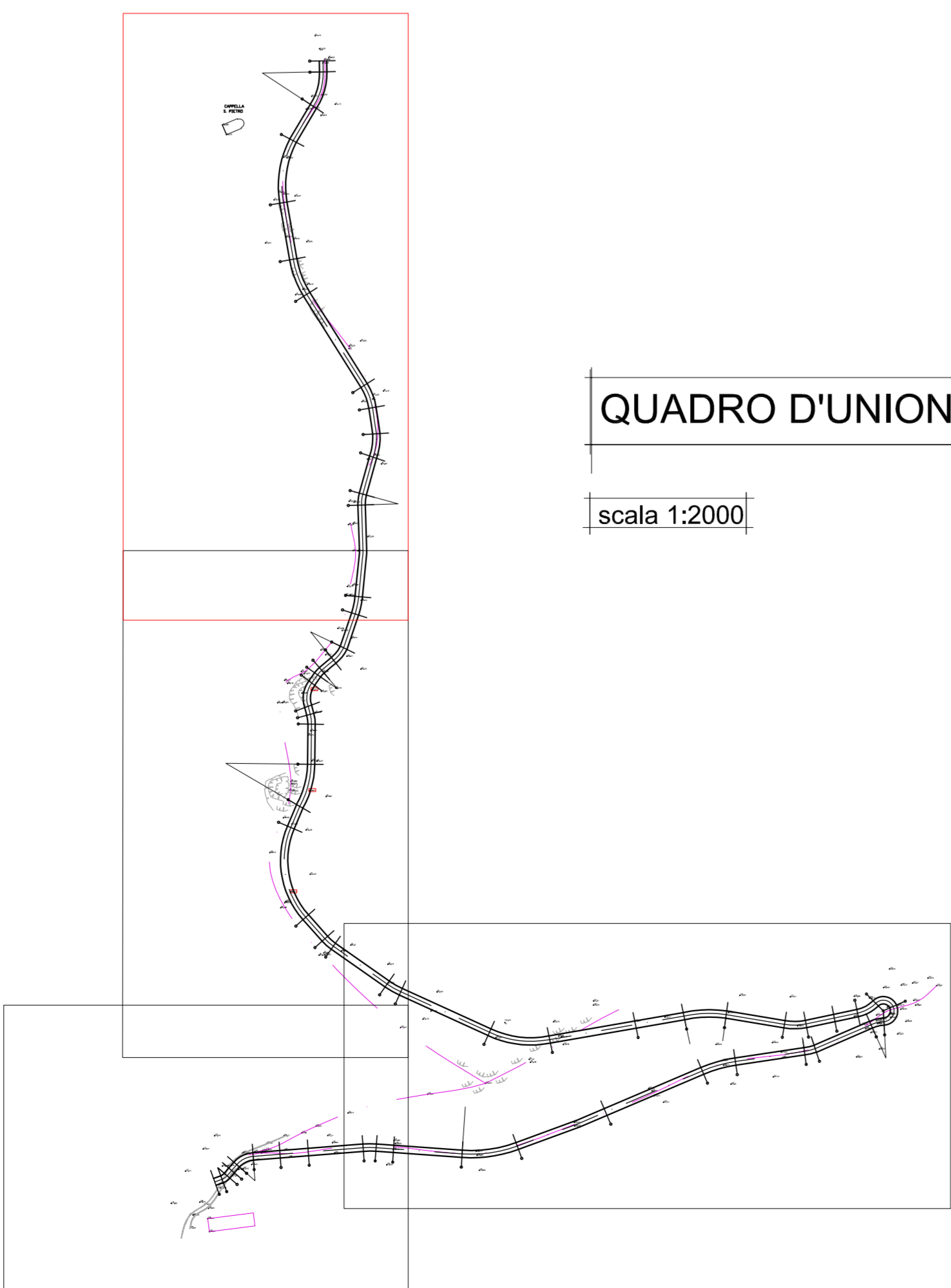


LEGENDA:

- STRADA IN PROGETTO VEDI SEZIONE TIPO
- SENTIERO ESISTENTE NON INTERESSATO DALLE OPERE
- ASSE SENTIERO ESISTENTE OGGETTO DI ADEGUAMENTO
- SCOGLIERA IN MASSI TROVANTI
- SCARPATE NUOVA STRADA IN PROGETTO
- NUOVA CANALETTA STRADALE

QUADRO D'UNIONE

scala 1:2000



PROSEGUE SU
 TAVOLA 7