

PARCO REGIONALE GRIGNA SETTENTRIONALE
 COMUNE DI LIERNA
 COMUNE DI VARENNA
 COMUNE DI ESINO LARIO

Balbiani Antonio
 Via Roma n° 45
 -23827-Liernà (LC)

CF: BLBNTV46T30E581F Il Committente

PROGETTO :
 "Lavori di adeguamento della viabilità di accesso, anche a fini A.I.B., all'Alpe di Mezzedo"

Elaborato : PROFILO LONGITUDINALE - seconda parte
 - stato di progetto -

Tavola n°

11


Data : Bagolino, gennaio 2019 Scala 1:400

Zanetti Giulio
 Dottore forestale
 via Montelungo n° 2
 25030 - Pompiano (BS)
 Part. I.V.A.: 01919470987
 C.F.: ZNTGL168L11B157P



Studio Tecnico Associato di GHEZZI Geom. MAURO e BUCCIO Geom. MARTINO

Il Tecnico :

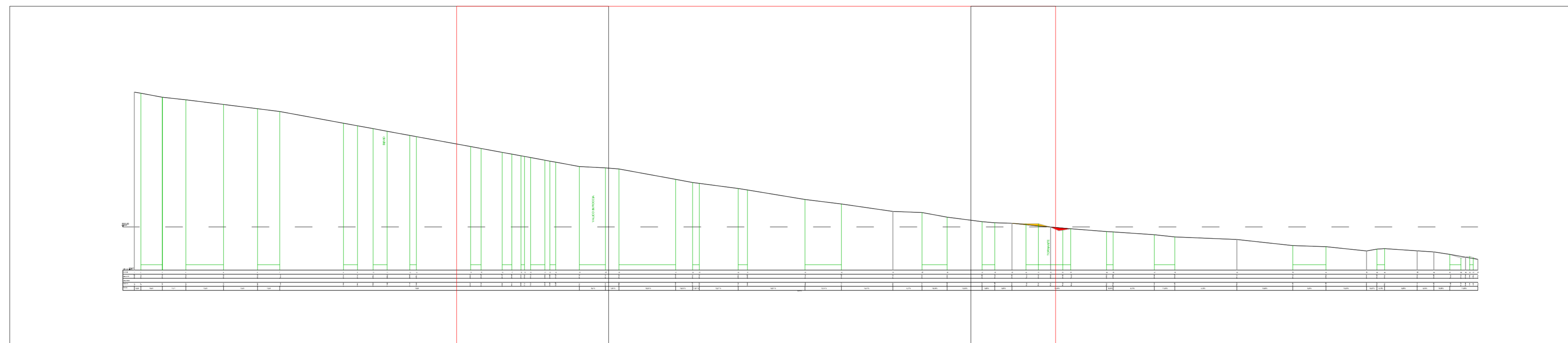


Via Maestra Gabos n° 3 - 25070 Ponte Caffaro (Bs)
 Tel. 0365 / 905020 Fax 0365 / 905814
 Via San Giorgio n° 33 - 25072 Bagolino (Bs)
 Tel. 0365 / 903226 Fax 0365 / 903847
 Ponte Caffaro E-mail: pcaffaro@studiotecnicoag.it
 Bagolino E-mail: bagolino@studiotecnicoag.it



QUADRO D'UNIONE

scala 1:2000




PROFILO LONGITUDINALE NUOVA STRADA

tratto nuova strada (larghezza ml 3.00)

scala 1: 400

--- ANDAMENTO TERRENO E SENTIERO ESISTENTI
 --- ANDAMENTO STRADA IN PROGETTO



Sezione n°	24	25	26	27	28	29	30	31	32	33	34	35	36	37	38	39
Quota terreno esistente	942.86	941.00	940.26	933.17	931.04	930.13	926.70	925.63	919.02	915.86	910.80	909.97	906.81	903.68	902.93	902.52
Quota terreno di progetto	942.66	941.00	940.26	933.17	931.04	930.13	926.70	925.63	919.02	915.86	910.80	909.97	906.81	903.68	902.93	902.52
Progressiva totale	309.11	327.21	336.58	376.96	387.76	392.39	419.42	425.85	465.85	491.13	526.87	547.07	567.56	588.79	597.66	639.79
Pendenza	5.0 %	7.80 %	18.00 %		11.51 %	13.27 %		16.51 %		12.14 %	14.41 %	4.17 %	18.00 %	12.90 %	8.50 %	3.50 %
Canalette																

CONTINUA DA TAVOLA 5

PROSEGUE SU TAVOLA 7