

ORDINANZA N. 499/2021/MI

RESPONSABILE STRUTTURA TERRITORIALE

PREMESSO

che a seguito di richiesta inviata a mezzo mail, l'impresa Sangalli S.p.A., al fine di poter eseguire in sicurezza i lavori di manutenzione straordinaria di rifacimento della pavimentazione stradale ammalorata della S.S. 36 "Del Lago di Como e dello Spluga", ha chiesto l'emissione di apposita ordinanza per disporre la regolamentazione del traffico veicolare di cui sopra;

VISTO

il Codice della Strada emanato con D.Lgs. 30/04/1992 n. 285 e s.m.i., ed in particolare l'art. 5 comma 3 e l'art. 6 comma 4, che conferisce all'Ente proprietario della strada facoltà di stabilire con Ordinanza, obblighi, divieti e limitazioni di carattere temporaneo o permanente su ciascuna strada o tratti di essa e per determinate categorie di utenti, in relazione alle esigenze della circolazione ed alle caratteristiche delle varie strade;

il Regolamento di Esecuzione del suddetto D.Lgs. approvato con D.P.R. del 16/12/1992 n. 495 e s.m.i.;

il D.M. Ministero delle Infrastrutture e dei Trasporti del 10/07/2002 - "Disciplinare Tecnico degli schemi segnaletici per il segnalamento temporaneo";

il Decreto Interministeriale del 13-2-2019 - "Individuazione della procedure di revisione, integrazione e apposizione della segnaletica stradale destinata alle attività lavorative che si svolgono in presenza di traffico veicolare";

la nota della Struttura Territoriale Lombardia con n. Prot. CDG-0612662-U del 01/10/2021 con cui si informavano le Amministrazioni interessate della suddetta limitazione;

- La procura del 16/09/2020, repertorio n. 84724

CONSIDERATO

le condizioni di emergenza

- la necessità di procedere all'emissione di formale ordinanza per disporre le limitazioni descritte in premessa;
- che allo stato attuale non risulta essere pervenuta alcuna osservazione/segnalazione in merito a dette chiusure;

SENTITO

- Il parere favorevole Responsabile Area Gestione Rete
- Il parere favorevole Capo Centro

ORDINA

- * chiusura al traffico su SS 36 DEL LAGO DI COMO E DELLO SPLUGA al km 75+300, Direzione Milano e direzione Sondrio, su rampa di ingresso, rampa di uscita, Svincolo di Bellano, a partire dal 6/10/2021 fino al 7/10/2021 nella fascia oraria dalle 22:00 alle 05:00 del giorno successivo; interesserà tutti gli utenti.
- * restringimento carreggiata destra su SS 36 DEL LAGO DI COMO E DELLO SPLUGA dal km 75+100 al km 75+600, Direzione Sondrio, su corsia di marcia, rampa di ingresso, rampa di uscita, svincolo di Bellano, a partire dalle ore 22:00 del 7/10/2021 fino alle ore 05:00 dell'8/10/2021; interesserà tutti gli utenti.
- * restringimento carreggiata sinistra su SS 36 DEL LAGO DI COMO E DELLO SPLUGA dal km 75+600 al km 75+100, direzione Milano, su corsia di marcia, rampa di ingresso, rampa di uscita, svincolo di Bellano, a partire dalle ore 21:00 dell'8/10/2021 fino alle ore 05:00 del 9/10/2021; interesserà tutti gli utenti.
- * chiusura al traffico su SS 36 DEL LAGO DI COMO E DELLO SPLUGA dal km 92+080 al km 91+600, svincolo di Trivio di Fuentes, su rampa di ingresso, rampa di uscita a partire dall'11/10/2021 fino al 14/10/2021 nella fascia oraria dalle 21:00 alle 06:00 del giorno successivo; interesserà tutti gli utenti.

A seguito della chiusura della svincolo di Bellano, in direzione Nord, il traffico diretto a Bellano potrà utilizzare lo svincolo di Abbadia Lariana, lo svincolo di Piona e lo svincolo di Colico Trivio di Fuentes. Il traffico proveniente da Bellano e diretto a Nord dovrà utilizzare la S.P. 72 fino allo svincolo di Colico Trivio di Fuentes per immettersi sulla S.S. 36.

A seguito della chiusura della svincolo di Bellano, in direzione Sud, il traffico diretto a Bellano potrà utilizzare lo svincolo di Colico Trivio di Fuentes, lo svincolo di Lecco Centro e lo svincolo di Lecco Bione. Il traffico proveniente da Bellano e diretto a Sud dovrà proseguire lungo la S.P. 72 fino allo svincolo di Abbadia Lariana per immettersi sulla S.S. 36.

La chiusura al traffico delle rampe dello svincolo di Colico Trivio di Fuentes sarà attivata in modo non contemporaneo garantendo sempre la transitabilità lungo la S.S. 36.

Tutta la segnaletica dovrà essere conforme a quanto previsto dal Codice della Strada e dal Decreto del Ministero delle Infrastrutture e Trasporti del 22/07/2002 e dovrà essere apposta e mantenuta costantemente in efficienza dall'Impresa Sangalli S.P.A. con sede in via San Cassiano,8 - Mapello (BG).

La Società Sangalli S.P.A. resta unica responsabile, sia in sede civile che penale per danni arrecati a terzi e cose in dipendenza di difetto, inefficienza o mancato mantenimento della segnaletica, sollevando Anas S.p.A. ed il personale da essa dipendente da qualsiasi molestia o pretesa anche giudiziaria.

La stessa Società ha comunicato che per tutto il periodo di validità della presente ordinanza, per ogni evenienza relativa al cantiere di che trattasi potrà essere contattato il reperibile Geom. Renato Belotti al seguente n. 335 298193.

La presente ordinanza sarà resa nota al pubblico con l'installazione della prescritta segnaletica, secondo le modalità e responsabilità sopra descritte.


Sono incaricati di fare osservare la presente ordinanza i funzionari e gli agenti di cui all'art. 12 del Codice della Strada (D. Lgs. 285/1992).

RESPONSABILE STRUTTURA TERRITORIALE

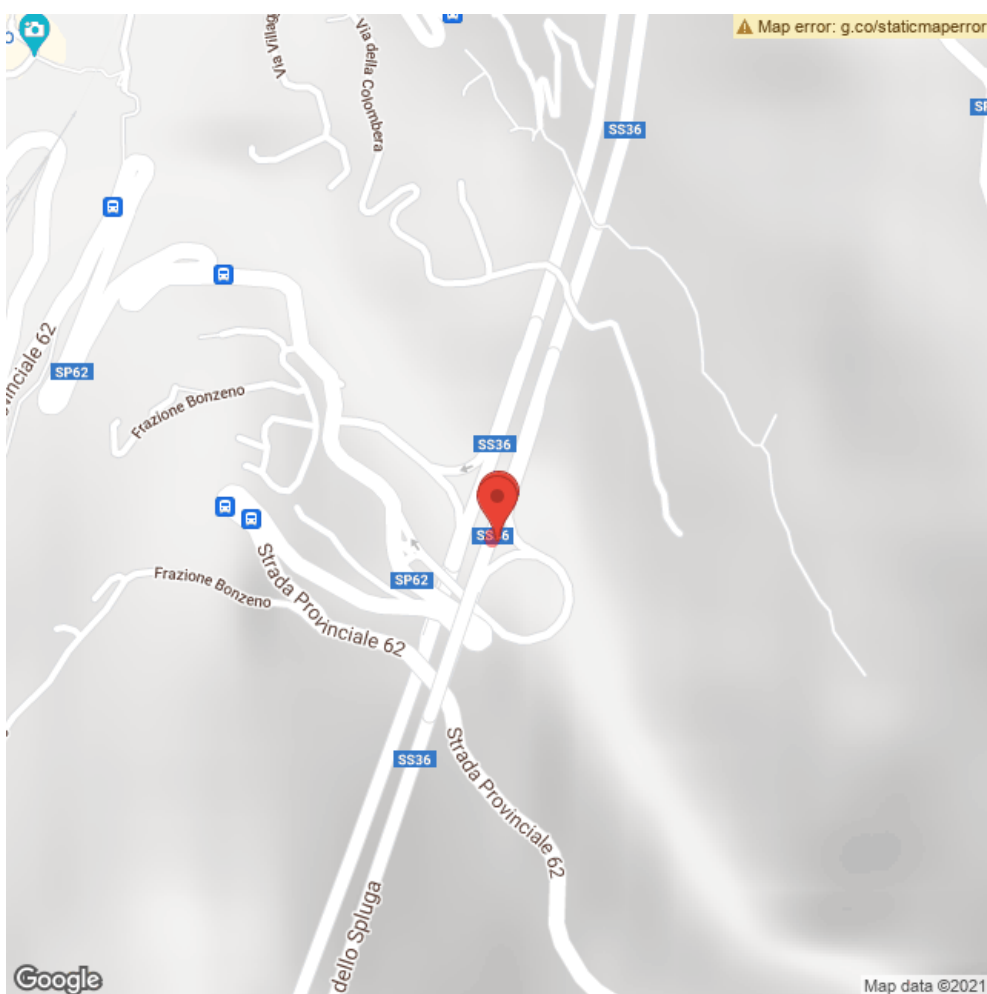
(NICOLA PRISCO)

Signed by Nicola Prisco

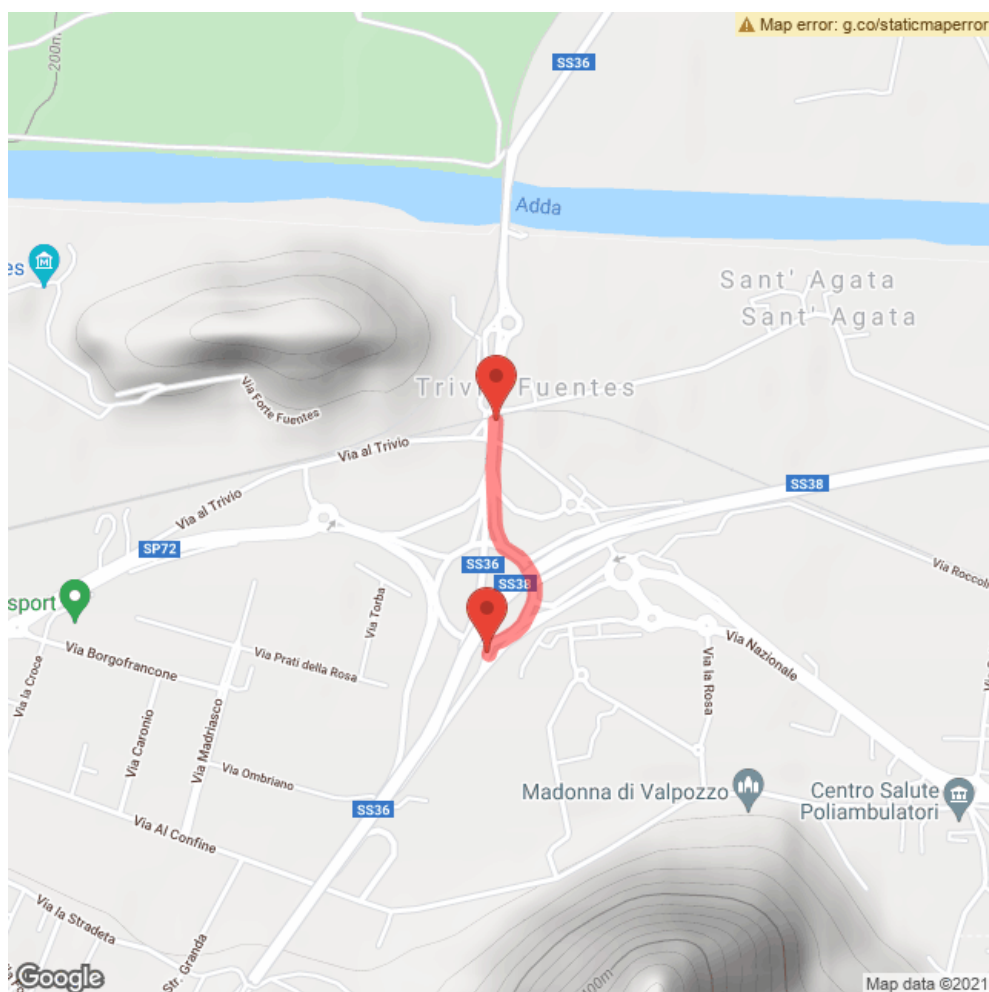
on 06/10/2021 19:29:13 CEST



MAPPA COROGRAFICA
SS 36 DEL LAGO DI COMO E DELLO SPLUGA
Dal km. 75300 al km.



MAPPA COROGRAFICA
SS 36 DEL LAGO DI COMO E DELLO SPLUGA
Dal km. 92080 al km. 91600



**MAPPA COROGRAFICA
SS 36 DEL LAGO DI COMO E DELLO SPLUGA
Dal km. 75100 al km. 75600**

